

À Moirans – Capitale du jouet en bois



Entre Valouse et rivière d'Ain

La rivière d'Ain à Thoirette



Du 17 au 31 juillet 2011 à Thoirette



Porte de grange à Saint-Maurice d'Echazeaux

Émerance Bétis

Site internet www.e-redaction.fr

Blog actualité <http://saut-de-loup.over-blog.com>

Blog village <http://elancourt.village.over-blog.com>

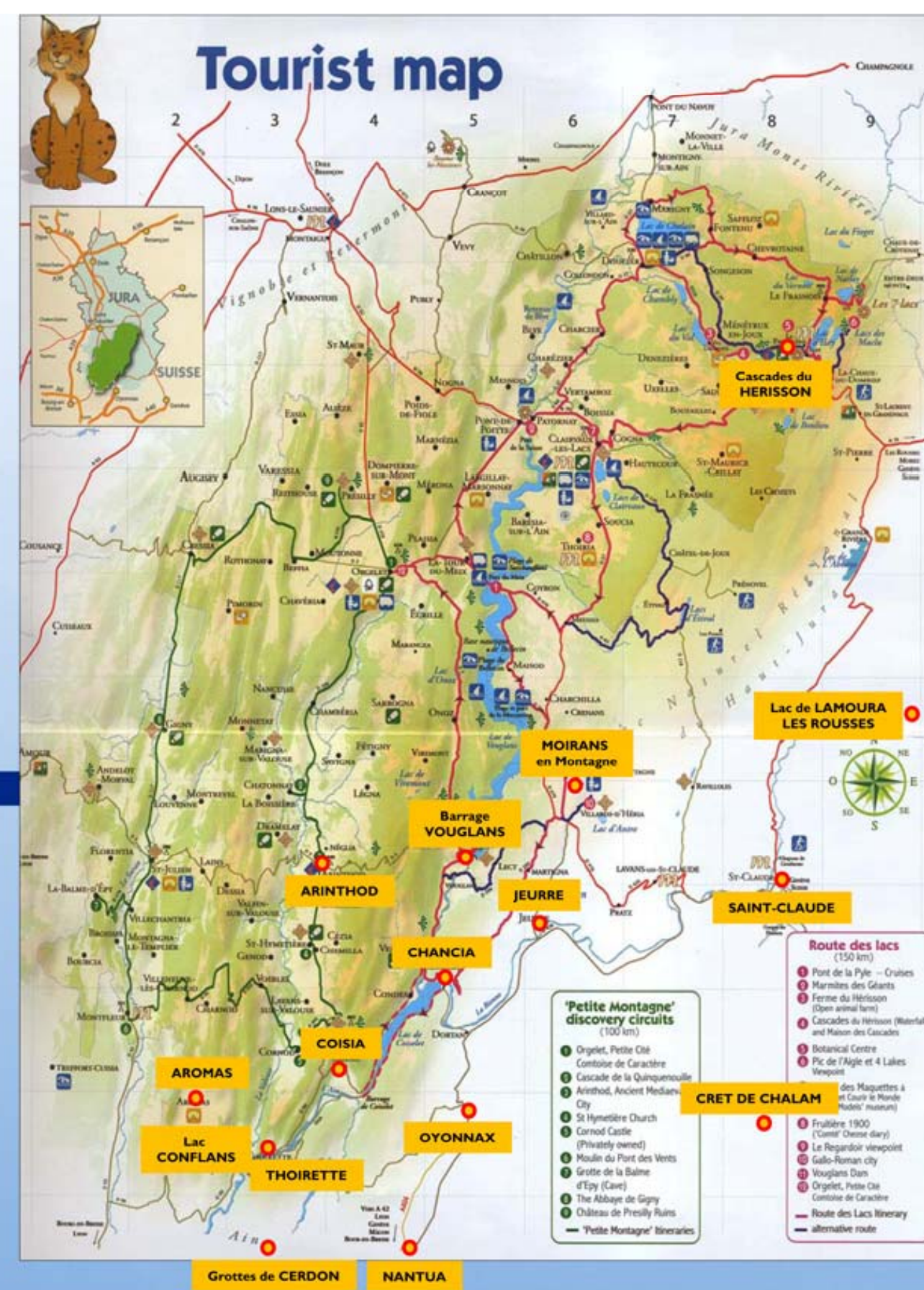
Courriel emerance.betis@orange.fr



Le pont de Cize qu'on a descendu en rappel en 1991

À savoir : François-Xavier Bichat est né à Thoirette en 1771 dans la maison de ses grands-parents.

La petite montagne



SOMMAIRE DU COTÉ :

- CMCAS page 2
- Cités page 3/4
- Lacs page 5
- Préhistoire page 6
- Loisirs page 7
- Randonnées page 8/9
- Savoir faire page 10
- Soirées page 11

Une contrée pleine de richesses
La petite montagne



La Platière

1991, 2006, 2011 : troisième année que nous séjournons avec grand plaisir à La Platière, sur la commune de Thoirette, en bordure de la rivière d'Ain. Située au sud-ouest du Jura, à équidistance d'Oyonnax et de Nantua, la maison gérée par la CMCAS de Bourg-en-Bresse est un ancien moulin du XIX^{ème} siècle alimenté par l'eau de la Valouse. Ouverte durant les mois d'été à la CCAS nationale, en 1991, on y était accueillis en fanfare par Lucien pour une session de trois semaines.

En 2006, on y retrouvait, pendant 2 semaines, notre serveuse préférée, Malika, ainsi que Jean-Jacques qui, en 1991, s'occupait des randonnées pédestres. Cette fois-ci, on y retrouve Fifi l'animateur ainsi qu'Eric, détaché de Bourg pendant 2 mois. A noter que Fifi n'arrive à distinguer la gauche de la droite qu'en constatant que sa main gauche, eh bien...c'est celle où il y a le pouce droit et sa main droite, c'est celle où il y a le pouce gauche !


Alors que le temps est habituellement beau et chaud en cette saison, comme partout ailleurs en France, le soleil joue à cache-cache. Les bains dans la piscine dont l'eau est pourtant à 25°, se font donc rares. Mais toute l'équipe de La Platière s'adapte à la situation et sa prévenance envers les vacanciers fait que le séjour reste très agréable. Sans compter la qualité des repas digne de plusieurs étoiles et le calme de l'endroit, troublé uniquement par le bruit de la chute d'eau.

La petite montagne

Troubadour



Les enfants du marais



L'atelier de repoussage de la cuivrie de Cerdon

Sébastien et son didgeridoo



2 Du côté Soirées

En début de séjour, Fifi nous parle du Jura pendant 2 heures avec à l'appui un diaporama.

Puis chaque semaine, il organise une soirée «Jeux d'ailleurs» pendant laquelle on découvre entre autre, le Carom, ou le billard Népalais, construit en bois de ses propres mains pendant l'hiver.

Un autre soir est consacré à la projection du film «Les enfants du marais», tourné dans le Jura. Une séquence avec Michel Serrault se déroule dans la cuivrie de Cerdon. A noter que contrairement à 2006, celle-ci n'est plus visitable car déclarée en cessation de paiement depuis cette année.

Le dernier soir se passe en l'agréable compagnie d'un ancien homme orchestre devenu troubadour à ses heures.

Sa présence dès l'après-midi accompagne notre bain à la piscine.

Notre cuisinier, Sébastien, nous fait découvrir avec passion un étrange instrument joué par les aborigènes d'Australie depuis des milliers d'années : le didgeridoo au son planant...

Un souvenir en appelant un autre : un grand coup de chapeau aux deux cuisiniers qui préparent toujours de délicieux repas, en passant par la soupe de poisson, la paëlla, les moules frites, les cuisses de grenouilles, le kangourou, le poulet à la coco, les acras, etc... En n'oubliant pas de remercier la prévenance des 2 serveuses.



La petite montagne

Tourneur sur bois



Tourneur sur corne



La Reine

À la fruitière



Vue à partir de la falaise



Du côté Savoir faire

Tournerie

Apiculture

Fruitière

10

Tournerie

Que ce soit dans l'atelier de tournerie de bois d'Arinthod ou celui de corne à Jeurre, on entre dans des cavernes d'Ali Baba jonchées d'outils, de poussière, copeaux ainsi que d'objets des plus variés.

Le tourneur de bois tient son public en haleine pendant une heure avant de faire ses démonstrations.

Les deux artisans se heurtent au même problème : celui de leur succession. Leurs ateliers, fondés par leurs parents ne trouveront malheureusement pas repreneurs. Et l'intégration d'apprentis n'est même pas envisageable car ces vieux ateliers ne répondent absolument plus aux normes actuelles !

Apiculture

Les ruches se trouvent à proximité de La Platière. L'apiculteur transmet sa connaissance sur l'organisation des colonies et répond à toutes les questions des vacanciers avant de leur faire revêtir des combinaisons de protection pour rendre visite aux abeilles et apprendre à distinguer la reine des milliers d'ouvrières. Sous le soleil de ce jour-là, la chaleur est étouffante !

Fruitière

Une fabrique de comté se trouve à Aromas, à quelques kilomètres de La Platière. Côté hygiène, pour chaque visiteur port obligatoire d'un filet à cheveux et de chaussons. Impression de gigantisme devant les cuves de la salle de fabrication tout autant que

devant les hautes rangées des caves. Chaque comté pèse 42 kg. Il y a encore 2 ans, les manipulations se faisaient à la main. Aujourd'hui, elles sont automatisées.

Puis à l'issue de la visite, on fait provision de comté mais aussi de tome et de fromage de chèvre fabriqué avec le lait du troupeau de Saint-Maurice d'Échazaux.



Du côté Cités

Nantua

3

Lorsqu'on se rend à Genève par l'autoroute, on passe forcément sur le viaduc qui enjambe et qui offre une vue imprenable sur la cluse de Nantua et son lac. Lorsqu'on séjourne à La Platière, il est indispensable d'aller y voir d'un peu plus près (Nantua se trouvant à une vingtaine de kilomètres de Thoirrette).

Pour ceux qui s'intéressent à la période de la seconde guerre mondiale, il faut savoir que le Jura fut un haut lieu de résistance et qu'à ce titre, un musée y est consacré à Nantua. On ne peut d'ailleurs éviter, en se promenant sur les

rives du lac, l'immense monument qui y est érigé en hommage aux déportés.

L'abbatiale St-Michel mérite aussi un détour pour son architecture et la présence d'un tableau de 1836 d'Eugène Delacroix : «Le Martyre de Saint Sébastien».

Le lac couleur d'émeraude atteint plus de 50 mètres de profondeur par endroit et accueille une grande variété de poissons. Les cygnes et les foulques se font volontiers les compagnons des pêcheurs et des promeneurs à pied, en barque ou en pédalo.



Saint-Claude



Le chapeau de gendarme



La Cure



Station des Rousses

Cascade de l'Éventail



Du côté Cités

Circuit Saint Claude La Cure Les Rousses 4

Capitale française de la pipe et de la taille du diamant, la ville de Saint-Claude est aussi le centre jurassien de la tournerie et de la tabletterie sur bois, sur corne ou sur os... Avant de visiter la ville, un arrêt est indispensable à l'atelier de corne de Jeurre ! Edifiée dans une vallée très encaissée, l'originalité de Saint-Claude réside dans son imposante cathédrale et ses ponts reliant ses versants opposés.

Puis, en quittant la ville en direction de la frontière suisse, des gorges profondes de 70 mètres donnent le vertige au Saut du Chien avant de découvrir le chapeau de

gendarme, résultat de fortes pressions géologiques.

Le plein soleil du matin à La Platière cède sa place à de gros nuages pendant le pique-nique au lac de Lamoura. Fifi et Johanna ont pensé au Crémant, au Comté, au rosé et font le service : le top !

Après une marche digestive autour du lac, direction La Cure, poste frontalier permettant de profiter de la détaxe sur le chocolat, de moins en moins avantageuse, il faut bien le dire et, sur les parfums, bien moins encore !

Les Rousses (alt : 1500 m), station du Haut Jura : avec ses remontées mécaniques et ses chalets, ambiance grande

montagne en lieu et place de la petite. La grisaille qui s'installe pourrait faire croire à l'arrivée prochaine de la neige !

Arrêt rapide à La Meublerie du bois de l'Ours, histoire de rêver un peu et d'en prendre plein les yeux. Il y est stipulé que les livraisons peuvent être assurées dans toute la France !




La petite montagne

Du côté Randonnées

Cascades du Hérisson (775m) 9

Les cascades du Hérisson constituent l'incontournable randonnée du Jura et de ce fait, il y a beaucoup de monde.

On monte sur 3,5 km pour atteindre le point le plus haut du site : le Saut Girard à la source de l'Hérisson. La cascade de l'Éventail, la première en partant du bas, est la plus majestueuse. Bordés de rampes et de cordages, pentes et escaliers alternent sur un sentier humide et très glissant. Le port des chaussures de randonnée est donc de rigueur et l'est d'autant plus dans la descente. La prudence est de mise à tout instant.



Alors que je ne lâche pas le bras de Philippe, mon mari, Pascal dit à sa femme, Myriam, que c'est enfin fini, le sol n'est plus glissant et... patatra ! le voilà à terre devant nous...



Au Saut Girard

La petite montagne



Myriam et Pascal au sommet



Les Alpes



La montée vue du sommet



Parking de départ



Une Montbéliarde nous guette à l'arrivée

Du côté Randonnées

Crêt de Chalam (1545m)

8

Il faut une bonne heure de voiture pour rejoindre le point de départ de la randonnée. D'autant que nous nous détournons par une petite route forestière, pour cause de travaux sur la route principale vers La Pesse.

La montée ne pose pas de problème majeur sauf dans la dernière centaine de mètres aménagée en escalier de rondins. Là-haut, après l'effort mais également, avant la descente très escarpée qui nous attend, la vue à 360° est imprenable. Sous un ciel des plus menaçants, nous pouvons même apercevoir les Alpes.

L'heure est déjà bien avancée ; il est grand temps d'attaquer la descente. Nous avons le choix entre la voie que nous avons empruntée lors de la montée ou celle de l'autre versant. Nous optons pour cette dernière. Le paradis du sommet se transforme alors vite, pour moi, en enfer ! Fort heureusement, notre ami Pascal est là pour m'assurer.

De retour sur le parking vers 18h, nous ne sommes pas au bout de nos peines. Le réservoir d'essence est passé sur la réserve dont nous ne connaissons pas la marge d'autonomie. Nous nous laissons donc glisser dans la descente sur une vingtaine de

kilomètres jusqu'à Saint-Claude, station la plus proche. L'angoisse nous rend muets dans la voiture !



La petite montagne



Lac de Coiselet



lac de LAMOURA


Du côté Lacs

À proximité de La Platière, la Valouse rejoint la rivière d'Ain et forme ainsi le lac de Conflans. Il va sans dire qu'on est ici au paradis des pêcheurs. Lorsque qu'on grimpe jusqu'à la chapelle de Saint-Maurice d'Échazeaux, le point de vue sur le lac et ses environs est grandiose mais il est conseillé de ne pas trop s'approcher de la dangereuse falaise, qui est de plus, occupée par les vipères.

En amont de Thoirette, la rivière d'Ain est aménagée en une succession de barrages hydrauliques dont le plus grand

est celui de Vouglans qui a servi, en son temps, de décor à la publicité de la Peugeot 307. Sur les hauteurs de Chancia (village de Johanna) le lac de Coiselet se transforme par moment en un joyau avec un effet miroir provoqué par la lumière rasante.

Malgré le temps humide, notre guide, Claude, ne résiste pas de nous faire découvrir le lac Genin près d'Oyonnax(x), à la condition sine qua non de bien nous chausser. En effet, le tour du lac est composé d'un tapis de tourbe sur lequel nos pas paraissent plus légers. Nommé



LE BARRAGE :
Hauteur : 130 m
Longueur : 420 m
Puissance : 250 MW
LE LAC :
3^{ème} lac de retenue de France
Longueur : 35 km
Volume : 620 millions de m³

Lac Genin



Chapelle de Saint-Maurice d'Échazeaux chargée en ondes positive autour de son autel (parole de sourcier en 1991)

La petite montagne



Une équipe qui gagne !



Le cuisot au vainqueur !



Du côté Préhistoire

Cerdon

Coisia

6

En 2004, des travaux ayant lieu sur la route qui mène à Coisia, mettent à nu dans la verticalité de la paroi des empreintes de dinosaures de 140 millions d'années, dont plus particulièrement celles de diplodocus. En ces temps reculés, le terrain était essentiellement constitué de surfaces planes et boueuses dans lesquelles les animaux laissaient des traces qui se sont ensuite fossilisées. Plus tard, il y a 20 millions d'années, les Alpes se sont formées en provoquant les plissements jurassiens que l'on connaît. Ce

qui explique que les empreintes se trouvent aujourd'hui dans le sens vertical de la roche.

La visite des grottes du Cerdon nécessite une bonne heure. Un petit train nous emmène au point le plus haut jusqu'à l'entrée de la grotte. La descente s'effectue ensuite à pied, escaliers et pentes douces se succédant au milieu de draperies et stalactites, toutes plus impressionnantes les unes que les autres. On débouche alors sous un porche à l'air libre qui constitue la sortie principale de la grotte

avant de faire, si on le souhaite, l'aller-retour jusqu'en bout de falaise qui s'ouvre sur la vallée de Cerdon.



Vallée de Cerdon

La petite montagne

Du côté Loisirs

Vol à moteur

Tir à l'arc

7

Vol à moteur

L'adrénaline monte progressivement entre le moment de l'inscription et le matin du vol, assuré par un pilote de l'ASNEG.

L'avion comporte 4 places, y compris celle du pilote. Il est prévu de survoler La Platière afin qu'Eric puisse prendre des photos mais le ciel est bouché, de ce côté. Le vol s'effectue donc sans Eric, au-dessus de la Dombes, surnommée région des mille étangs, près de Bourg en Bresse. Pour entrer dans l'avion, il faut monter sur l'aile, exercice bien difficile à accomplir par la seconde passagère, imposante femme

de 84 ans marchant avec une canne. Je monte donc la première et me mets à l'arrière. Les deux hommes aident à l'installation de la dame à côté du pilote. Nous nous munissons de casques couvrant le bruit du moteur afin de pouvoir communiquer entre nous. Les 40 mn de vol passent très vite. Bien que le pilote manœuvre avec douceur, les virages chavirent un peu le cœur...

AÉRODROME
BOURG-EN-BRESSE
Tene des hommes

Tir à l'arc

L'après-midi, chasse organisée près de la chapelle de Saint-Maurice d'Échazaux. Le gibier (en mousse et plastique) est judicieusement caché par le professeur, Sylvain, dans les pentes et les bois ; Peggy la cochonne se trouve dans un ravin, Nanard le renard dans un bosquet de buis, Nico le blaireau et Dudule la buse dans les arbres. Quant à la douce biche dont on ne se souvient plus du nom, elle est à découvert dans la prairie !

La petite montagne