

Le Pic d'Oliferne



Visorando



Randonnée n°152190

Une randonnée proposée par giroddo@orange.fr

Point de vue intéressant qui laisse découvrir la vallée de l'Ain (Barrage de Vouglans ainsi que la chaîne du Haut Jura et le Mont Blanc par beau temps).
Les vestiges du Château d'Oliferne présentent, depuis les travaux menés par des bénévoles un intérêt certain...

Durée :	2h50	Difficulté :	Facile
Distance :	6.95km	Retour point de départ :	Oui
Dénivelé positif :	301m	Activité :	A pied
Dénivelé négatif :	306m	Région :	Massif du Jura
Point haut :	853m	Commune :	Vescles (39240)
Point bas :	634m		

Description

Le départ se situe à la sortie du petit village de Boutavant (commune de Vescles).

Le balisage vous indique clairement le départ.

Le circuit est très bien balisé en Jaune.

(1) Prendre immédiatement en sortant du parking le chemin goudronné descendant à l'Ouest.

Le suivre tout droit pour monter jusqu'à la crête d'une montagne orientée Nord-Sud. La pente se fait raide à certains endroits mais ça passe très bien. A mi-parcours de cette montée, franchir une chicane prévue pour faciliter le passage des promeneurs.

(2) Arrivé à la crête, bifurquer à gauche pour cheminer au Sud par un sentier toujours bien balisé.

Plusieurs panoramas **(3)** s'offrent à vous sur la droite (Anchay, vallée de la Valouse) et sur la gauche (Vescles, Chancia) ainsi que le Haut Jura.

Redescendre ensuite pour traverser une forêt de buis puis rejoindre un chemin blanc.

(4) Le suivre au Sud pour tourner à gauche, juste après une sapinière**(5)**.

Remonter tout droit ou presque pour tourner par la droite puis par la gauche (le chemin blanc de droite monte au relais et ne présente aucun intérêt). A cet endroit, vous avez vu l'indication Pic d'Oliferne. Longer par la droite le mur Est de l'enceinte du château qui vous conduit à sa base. Des travaux d'aménagement sont toujours en cours, en particulier à la belle saison.

Une vue magnifique s'offre à vous avec un panorama à 360° sur la partie la plus au Sud.

(6) Faire le circuit en boucle et revenir au point de départ direction Nord par le chemin qui est maintenant en grande partie goudronné.

Informations pratiques

Possibilité de monter directement au parking en voiture.

Table au niveau du château qui permet de pique-niquer confortablement..

Vous munir de jumelles pour observer en particulier la chaîne du Jura et le Mont Blanc.

A proximité

Voir le belvédère du Barrage de Vouglans (Rupt, hameau de Vescles).

Points de passages

D/A Départ

N 46.337911° / E 5.606666° - alt. 666m - km 0

1 Crête

N 46.340173° / E 5.593555° - alt. 751m - km 1.1

2 Point de Vue

N 46.326631° / E 5.586769° - alt. 765m - km 2.77

3 Chemin blanc

N 46.326015° / E 5.586563° - alt. 764m - km 2.84

4 Sapinière

N 46.322857° / E 5.584806° - alt. 761m - km 3.23

5 Château d'Oliferne

N 46.319059° / E 5.588454° - alt. 853m - km 4.05

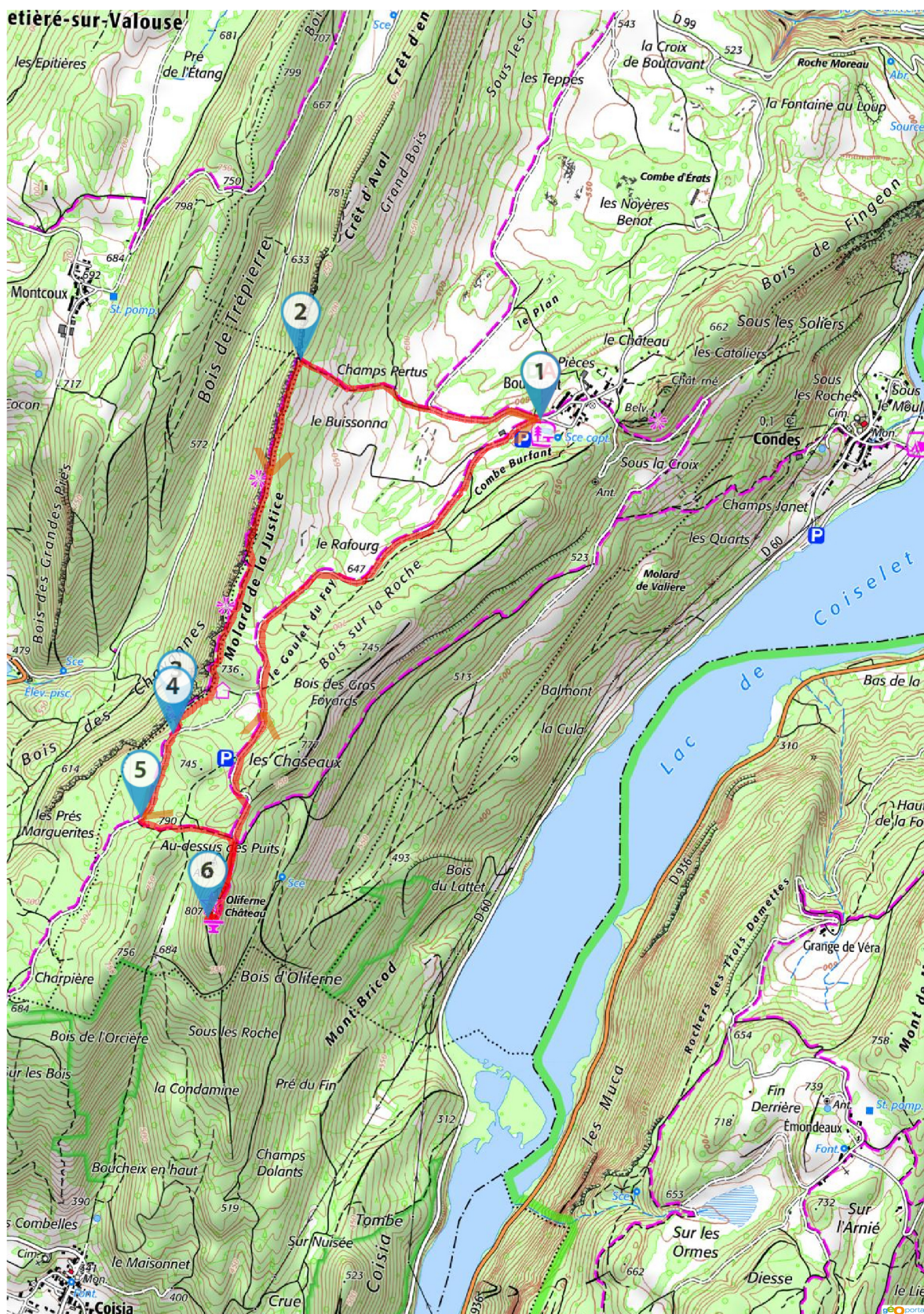
D/A

N 46.33796° / E 5.606492° - alt. 661m - km 6.95

[Ruines du Château d'Oliferne](#)

Donnez-nous votre avis sur : <https://www.visorando.com/randonnee-le-pic-d-oliferne/>

Téléchargez l'application Visorando pour suivre cette randonnée



©2021 IGN

Visorando et l'auteur de cette fiche ne pourront pas être tenus responsables en cas d'accident survenu sur ce circuit.



LA CHARTE

du *visorandonneur*

Préparation de sa randonnée



BIEN CHOISIR SA RANDONNÉE

en fonction de sa durée, et de sa difficulté, en fonction de ses compétences et de sa condition physique.



CONSULTER LA MÉTÉO

et se renseigner sur les particularités du site : neige, température, horaires et coefficient des marées, vent, risque d'incendie...



S'ÉQUIPER EN CONSÉQUENCE

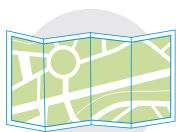
équipement particulier, moyen d'alerte, trousse à pharmacie, vêtements... et prendre de quoi boire et s'alimenter.



PRÉVENIR

au moins une personne du projet de randonnée.

Comportement pendant la randonnée



RESTER SUR LES SENTIERS

(sauf cas exceptionnel).




RESPECTER

les cultures et les prairies, ne pas cueillir ou ramasser les fruits.



RESPECTER LES INTERDICTIONS

propres au site : ne pas cueillir, ne pas faire de feu, ne pas camper...



REFERMER

les clôtures et barrières après les avoir ouvertes, demeurer prudent en cas de troupeau et s'en écarter.



RAMENER SES DÉCHETS

ne pas laisser de traces de son passage.



ÊTRE DISCRET

respectueux et courtois vis à vis des autres usagers.



GARDER LA MAÎTRISE DE SON CHIEN

le tenir attaché, l'avoir auprès de soi à chaque croisement d'autres usagers, pouvoir le rappeler à tout moment. Randonner avec son chien est à proscrire en présence de troupeaux.



LA NATURE EST UN MILIEU VIVANT

qui évolue avec le temps, randonner c'est partir à l'aventure avec les risques qui y sont liés. Savoir renoncer et faire demi-tour est aussi un geste responsable.

Qu'il soit privé ou public, vous randonnez toujours sur un terrain ne vous appartenant pas, particulièrement s'il est privé, les propriétaires autorisent (généreusement, gracieusement ou aimablement) le passage.

Merci de ne pas poursuivre en justice en cas d'accident ceux chez qui vous randonnez au risque de se voir interdire ce loisir; mais vous pouvez signaler tout risque rencontré.