

## Pour rejoindre le départ

Prendre la direction du hameau de Bombois (commune de MATAFELON-GRANGES) situé sur la D91, le long de la rivière d'Ain.

Dans la rue principale, à proximité de la station service, prendre la bifurcation au petit pont pour rejoindre **la Place des Deux Fours** et le Radeau-Lavoir.



### Les Deux Fours

Ce four, dit « banal » du nom d'une taxe médiévale, permettait autrefois aux habitants de faire cuire les pains en commun.

Il fut construit en 1817 grâce à un don d'argent du roi de France, Louis XVIII.

Il a la particularité d'être pourvu de deux foyers, expliquant son nom.



Tables de pique-nique à disposition (au bord de l'Ain et Place des Deux Fours)



Possibilité de se garer dans le village et au bord de l'Ain.

Continuez votre promenade par le circuit de randonnée Bombois-Heyriat-Bombois

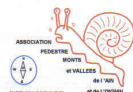
Durée : 3h30  
Balise jaune

Topo-guide en vente à l'OT



### Renseignements

Office de Tourisme  
d'Izernore et des Monts Berthiard  
Place de l'église \_ 01580 IZERNORE  
Tél. 04 74 76 51 30  
[www.tourisme-izernore.com](http://www.tourisme-izernore.com)  
[contact@tourisme-izernore.com](mailto:contact@tourisme-izernore.com)




# LES PROMENADES DES MONTS BERTHIAND

## LA CASCADE DE PISSE-VACHE



### Bombois

Commune de Matafelon Granges (AIN)



Difficulté :

**aucune**



Balilage :

**jaune**



Durée :

**45mn**



# PROMENADE A LA CASCADE DE PISSE-VACHE



**L'île aux cygnes**  
Au bord de la pittoresque rivière d'Ain les cygnes aiment nicher.

**L'Ain**  
La rivière d'Ain est utilisée depuis l'époque romaine. Les bateliers des-

cendaient l'Ain sur des radeaux de 30 m (les Navoys) pour emmener leurs marchandises jusqu'à Lyon. Aujourd'hui, de Merpuis à Courtouphle, découvrez les Gorges de l'Ain, ces paysages surprenants, ces villages pittoresques et ces ouvrages d'art grandioses.



- 1 A partir de la fontaine, monter par le sentier de randonnée balisé en jaune longeant le ruisseau en direction d'Heyriat.
- 2 Au premier croisement, prendre le chemin de droite qui passe sur un petit pont pour traverser le ruisseau.
- 3 Suivre le chemin qui monte régulièrement jusqu'à la cascade .
- 4 Arrivé à la cascade, le retour se fait par le même chemin.



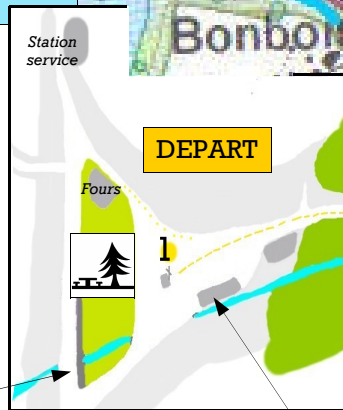
## Un bois sacré ?

On dit que sur le chemin qui mène de Bombois à Heyriat se trouvait un prieuré de sœurs bénédictines fondé dès le V<sup>e</sup> siècle par les saints d'Izernore.



## Le petit pont

Ce pont en pierre permet le passage de la route. Les registres anciens révèlent qu'il exigeait de coûteux travaux d'entretien en raison des crues .



## Le radeau lavoir

Aujourd'hui salle de réunion, ce bâtiment abritait autrefois le lavoir du village. Son nom trouve peut-être son origine dans l'utilisation de lavoirs sur des bateaux (bateau-lavoir) entre le milieu du XIX<sup>e</sup> siècle et 1960.

## La cascade

Après avoir traversé le plateau sous le nom de Mailloux, le ruisseau de Bombois tombe en cascade de la barre rocheuse calcaire. C'est la forme de sa chute qui lui a donné son drôle de nom : Pisse-Vache !